

Утверждаю
Директор
МАОУ СОШ № 215


А.А. Шульга
«17» сентября 2019г.

Согласовано
Начальник ОГИБДД Управления
МВД России по городу Новосибирску


Е.В. Маслюк
«17» сентября 2019г.

Согласовано
Глава администрации
Ленинского района г. Новосибирска


А.В. Гриб
«20» сентября 2019г.

Согласовано
Начальник отдела образования
администрации Ленинского района


С.В. Парунова
«18» сентября 2019г.

ПАСПОРТ

дорожной безопасности

Муниципального автономного общеобразовательного учреждения города
Новосибирска «Средняя общеобразовательная школа № 215»

(МАОУ СОШ № 215)

Новосибирск, 2019г.

Время занятий в ОУ:

1-смена: 8:00 - 13:40

2-смена: 14:00 – 19:40

Внеклассные занятия: 14:00 – 19:00

Телефоны оперативных служб:

Единый телефон пожарных и спасателей

в Новосибирской области 01 010 112

Полиция в Новосибирской области 02 020 112

Скорая помощь в Новосибирской области 03 030 112

Аварийная газовая служба в Новосибирской области 04 040 112

Новосибирский ПСО Филиал ГКУ НСО «Центр ГО, ЧС и ПБ» - Аварийно-спасательная служба НСО» 266-06-93

Главное управление МЧС России по Новосибирской области 223-47-14

Содержание

- I. План-схемы ОУ.
 1. План-схема района расположения МАОУ СОШ № 215, пути движения транспортных средств и детей (учеников);
 2. Маршруты движения организованных групп детей МАОУ СОШ № 215 к стадиону, парку или к спортивно-оздоровительному комплексу;
 3. Схема организации дорожного движения в непосредственной близости от МАОУ СОШ № 215 с размещением соответствующих технических средств, маршруты движения детей и расположение парковочных мест;
 4. Схема планируемого улучшения организации дорожного движения в непосредственной близости от МАОУ СОШ № 215 с размещением проектируемых технических средств, маршрутов движения детей и расположения парковочных мест;
 5. Пути движения транспортных средств к местам разгрузки/погрузки и рекомендуемые пути передвижения детей по территории МАОУ СОШ № 215
 6. Безопасный маршрут детей
- II. Информация об обеспечении безопасности перевозок детей специальным транспортным средством (автобусом).
 1. безопасное расположение остановки автобуса возле школы.
- III. План работы школы по профилактике детского дорожно-транспортного травматизма.
- IV. Предложения родителей (общественности) по организации мероприятий по обеспечению дорожной безопасности школьников.
- V. Мероприятия Госавтоинспекции.




Используемые сокращения



- ОУ – образовательное учреждение.
УДС – улично-дорожные сети.
БДД – безопасность дорожного движения.
ТСОДД – технические средства организации дорожного движения.
ПДД – правила дорожного движения.

І. План-схемы МАОУ СОШ № 215

1. План-схема района расположения МАОУ СОШ № 215, пути движения транспортных средств и детей (обучающихся)






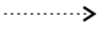
-  - городская застройка;
-  - проезжая часть;
-  - тротуар;

-  - движение транспортных средств;
-  - движение детей (учеников) в (из) образовательное учреждение.

2. Маршруты движения организованных групп детей МАОУ СОШ № 215 к стадиону, парку или к спортивно-оздоровительному комплексу



-  - городская застройка;
-  - проезжая часть;
-  - тротуар;

-  - направление безопасного движения группы детей к стадиону, парку или в спортивно-оздоровительный комплекс.

3. Схема организации дорожного движения в непосредственной близости от МАОУ СОШ № 215 с размещением соответствующих технических средств, маршруты движения детей и расположение парковочных мест

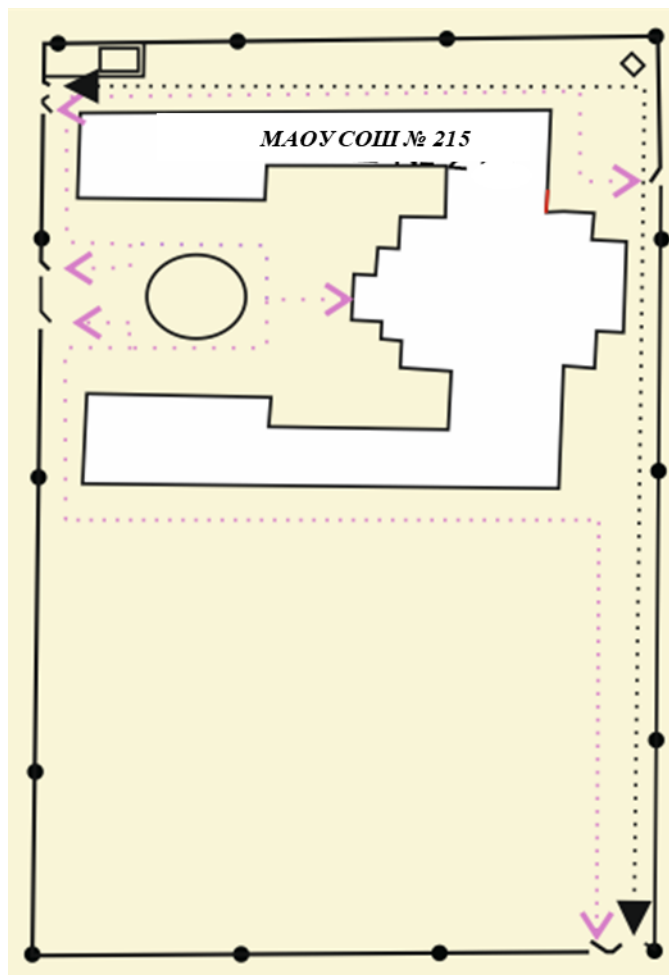






- - искусственное освещение;
- - направление движения транспортного потока;
- - ограждение;
- ←- - - -> - направление движения детей от (до) остановок маршрутных транспортных средств;
- ■ ■ ■ - искусственная неровность.

4. Схема планируемого улучшения организации дорожного движения в непосредственной близости от МАОУ СОШ № 215 с размещением проектируемых технических средств, маршрутов движения детей и расположения парковочных мест

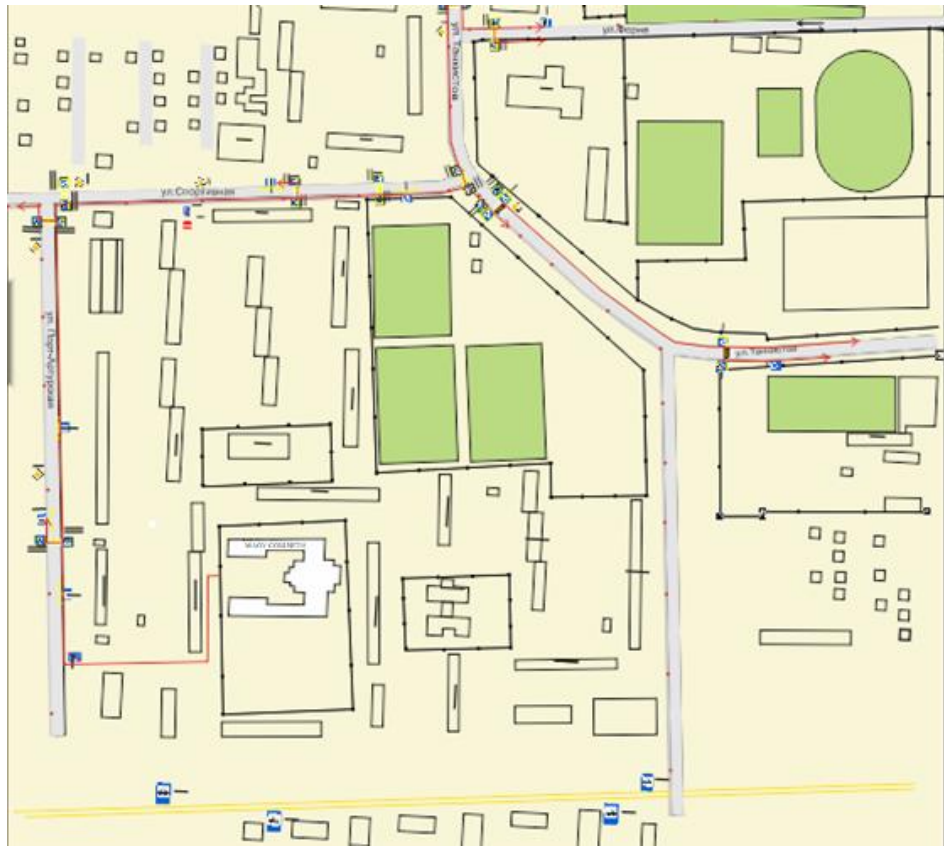









5. Пути движения транспортных средств к местам разгрузки/погрузки и рекомендуемые пути передвижения детей по территории МАОУ СОШ № 215



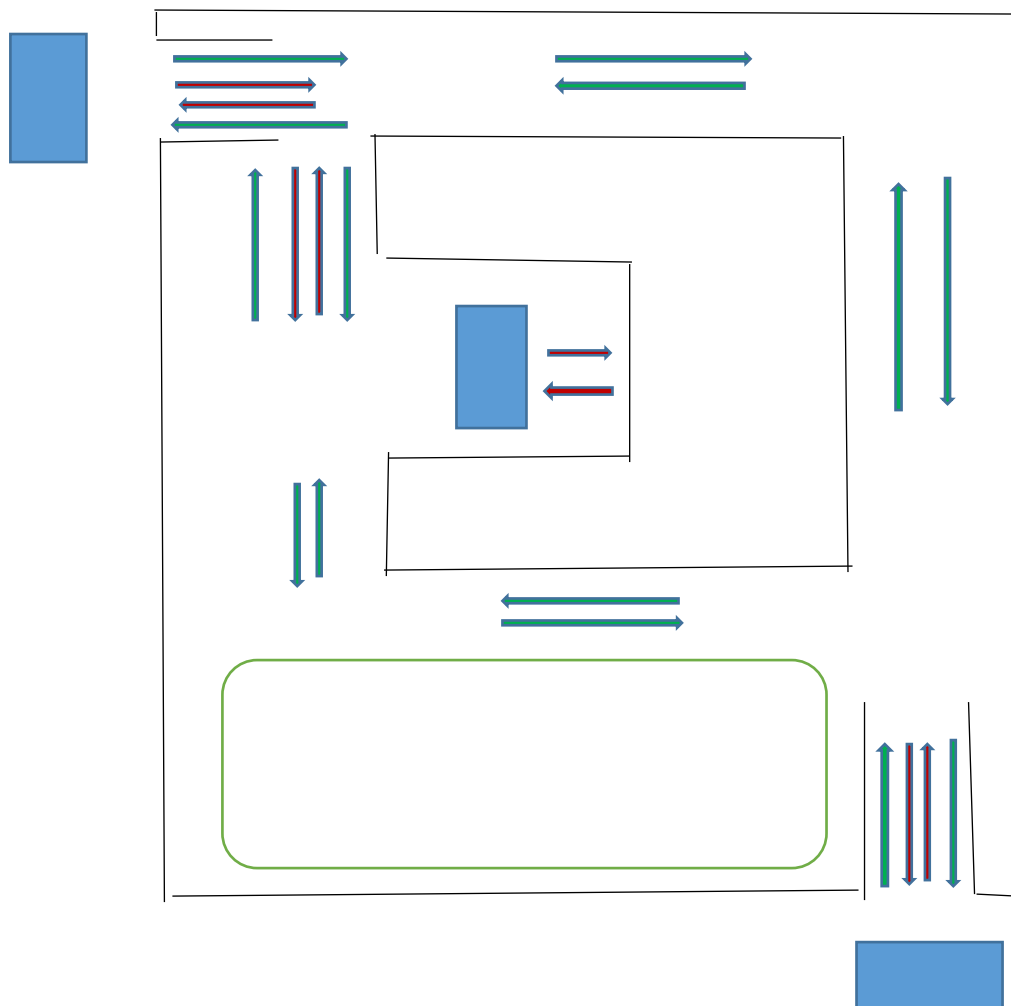
-  - ограждение образовательного учреждения и стоянки транспортных средств;
-  - движение грузовых транспортных средств по территории образовательного учреждения;
-  - движение детей и подростков на территории образовательного учреждения;
-  - место разгрузки/погрузки.




6. Безопасный маршрут детей



-  - безопасное движение детей;
-  - искусственное освещение;
-  - ограждение образовательного учреждения и стоянки транспортных средств;
-  - пешеходный переход;
-  - место остановки автобуса и (или) троллейбуса;
-  - главная дорога;
-  - въезд запрещен;

**II/1. Безопасное расположение остановки автобуса возле
МАОУ СОШ № 215**



-  Место посадки/высадки обучающихся
-  Движение автобуса
-  Движение учащихся к месту посадки/высадки

IV. Предложения родителей (общественности) по организации мероприятий по обеспечению дорожной безопасности школьников.

V. Мероприятия Госавтоинспекции.

1. В целях обеспечения безопасности дорожного движения на маршрутах передвижения учащихся ОУ Ленинского района и устранения нарушений требований нормативных правовых актов, сотрудниками ОГИБДД Управления МВД России по г. Новосибирску проведена проверка содержания улично-дорожной сети. МАОУ СОШ № 215, Титова, 242/1 имеет выход в жилую зону, территория образовательного учреждения имеет ограждение, нерегулируемые пешеходные переходы на улицах Порт – Артурская, Спортивная, Танкистов имеют дорожную разметку.